

Sezioni Attuali

Campo C2

Sezione: NE-SW 1

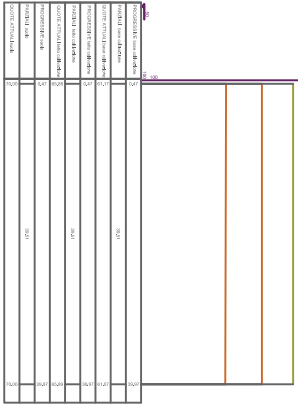
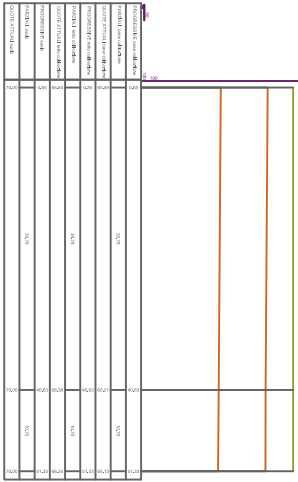
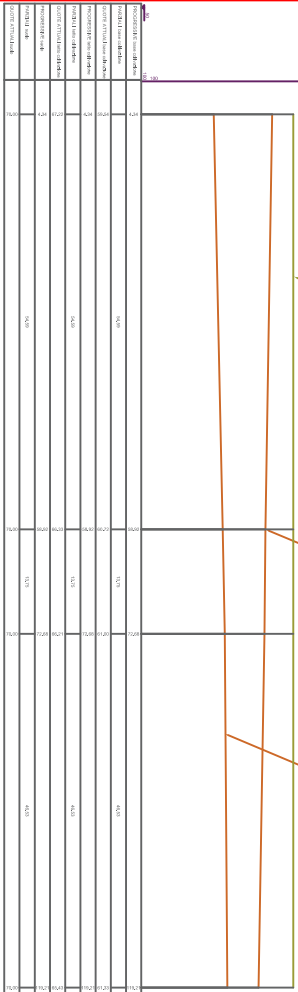
Sezione: NE-SW 2

Sezione: NW-SE

ORIZZONTE SULO

ORIZZONTE TETTO DI COLTIVAZIONE


ORIZZONTE BASE DELLA COLTIVAZIONE



Sezione: NW-SE

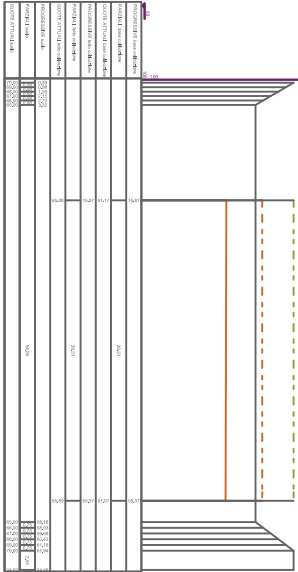
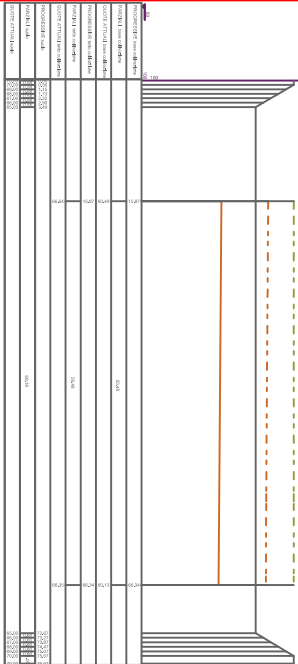
Sezioni Intermedie

Campo C2



Sezione: NE-SW 1

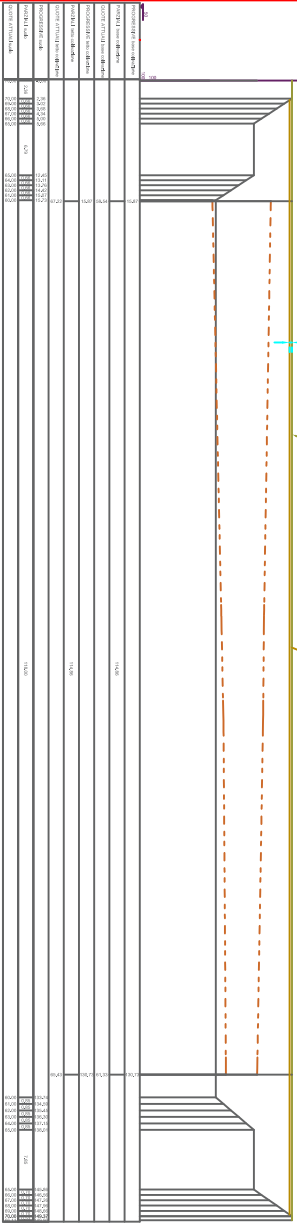
Sezione: NE-SW 2



Sezione: NW-SE

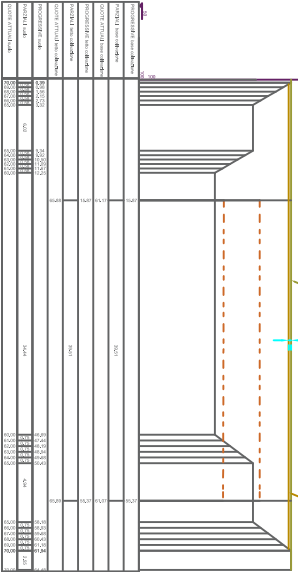
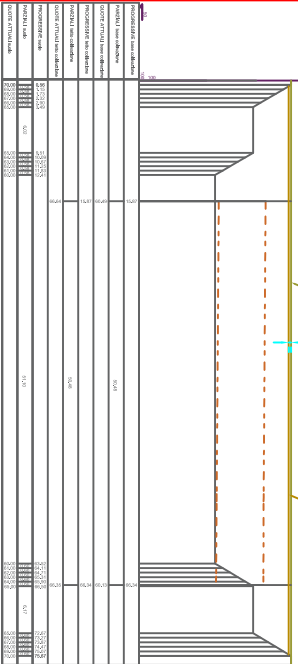
Sezioni finale

Campo C2



Sezione: NE-SW 1

Sezione: NE-SW 2



C2

Studio di Geologia Tecnica ed Ambientale

Dott.Geol.Pietro Pittau - Dott. Plan. Fabio Grasso

Elaborati di riferimento  
Rilievo topografico

Il Richiedente

POLAR S.r.l.  
Piazza della Vittoria, 15/6  
GENOVA (GE)



Progetto

Progetto di coltivazione della miniera di bentonite  
denominata Santa Bra in agro del comune di Piscinas  
Relazione Paesaggistica

Intervento a carattere areale di grande impegno territoriale  
"Redatta ai sensi del D.P.C.M. del 12 Dicembre 2005 e allegata  
all'istanza di compatibilità paesaggistica, ai sensi  
del D.Lgs. 22 gennaio 2004, n. 42"

Oggetto

Sezioni

Campo C

I Tecnici